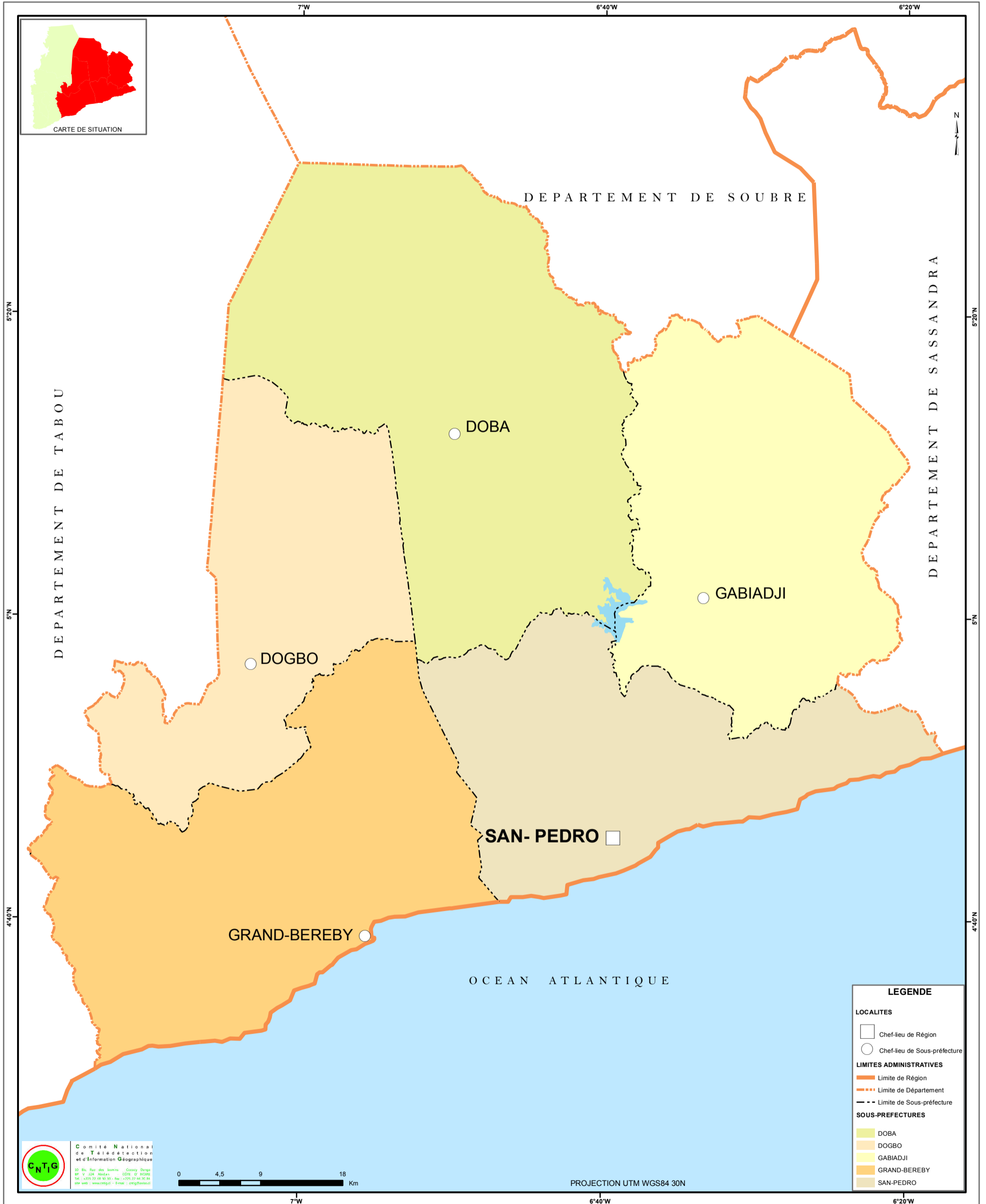
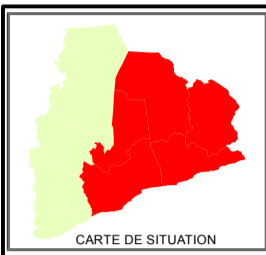


REGION DE SAN-PEDRO  
 DEPARTEMENT DE SAN-PEDRO  
**CARTE ADMINISTRATIVE**



**LEGENDE**

**LOCALITES**

- Chef-lieu de Région
- Chef-lieu de Sous-préfecture

**LIMITES ADMINISTRATIVES**


- Limite de Région
- - - Limite de Département
- - - Limite de Sous-préfecture

**SOUS-PREFECTURES**

- DOBA
- DOGBO
- GABIADJI
- GRAND-BEREBY
- SAN-PEDRO

Comité National  
 de l'Administration  
 et d'Information Géographique

10, Rue des Sciences - Camp Dingo  
 BP. 124 Akanda - COCOTEC  
 Tél. : +241 22 28 30 30 - Fax : +241 22 28 30 30  
 Site web : www.cniatg.gabon - Email : cniatg@gabon.gab



PROJECTION UTM WGS84 30N