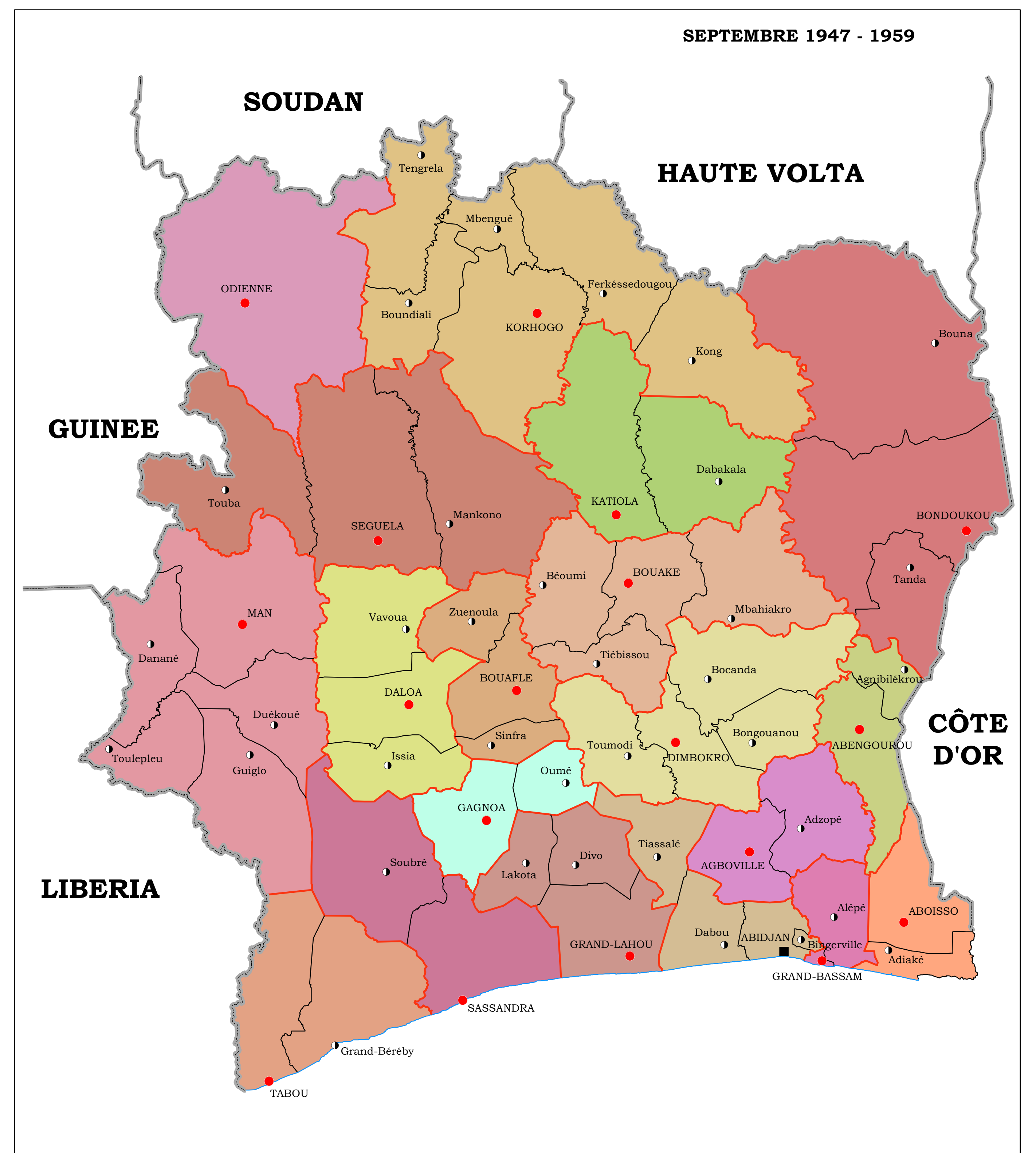
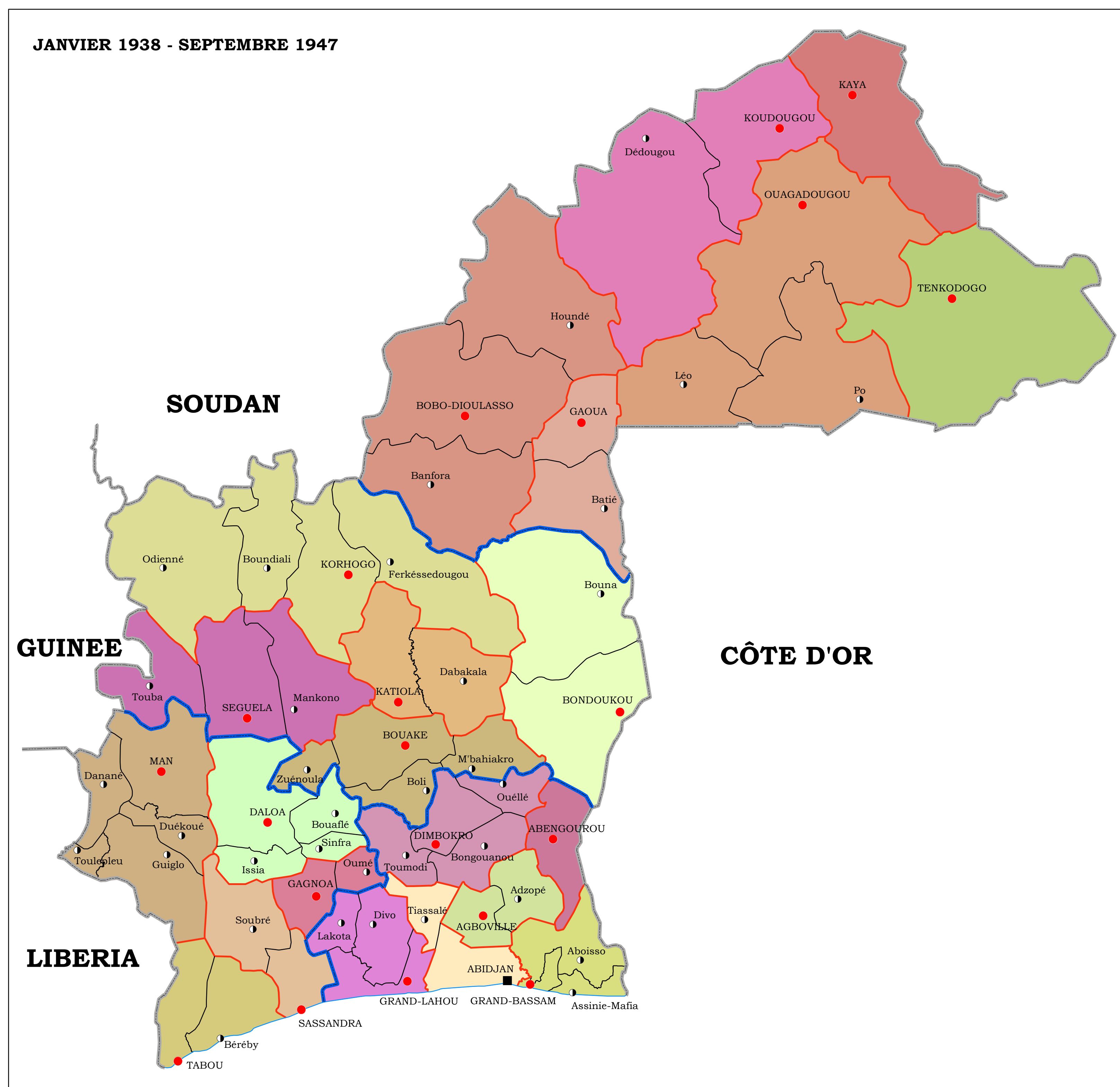
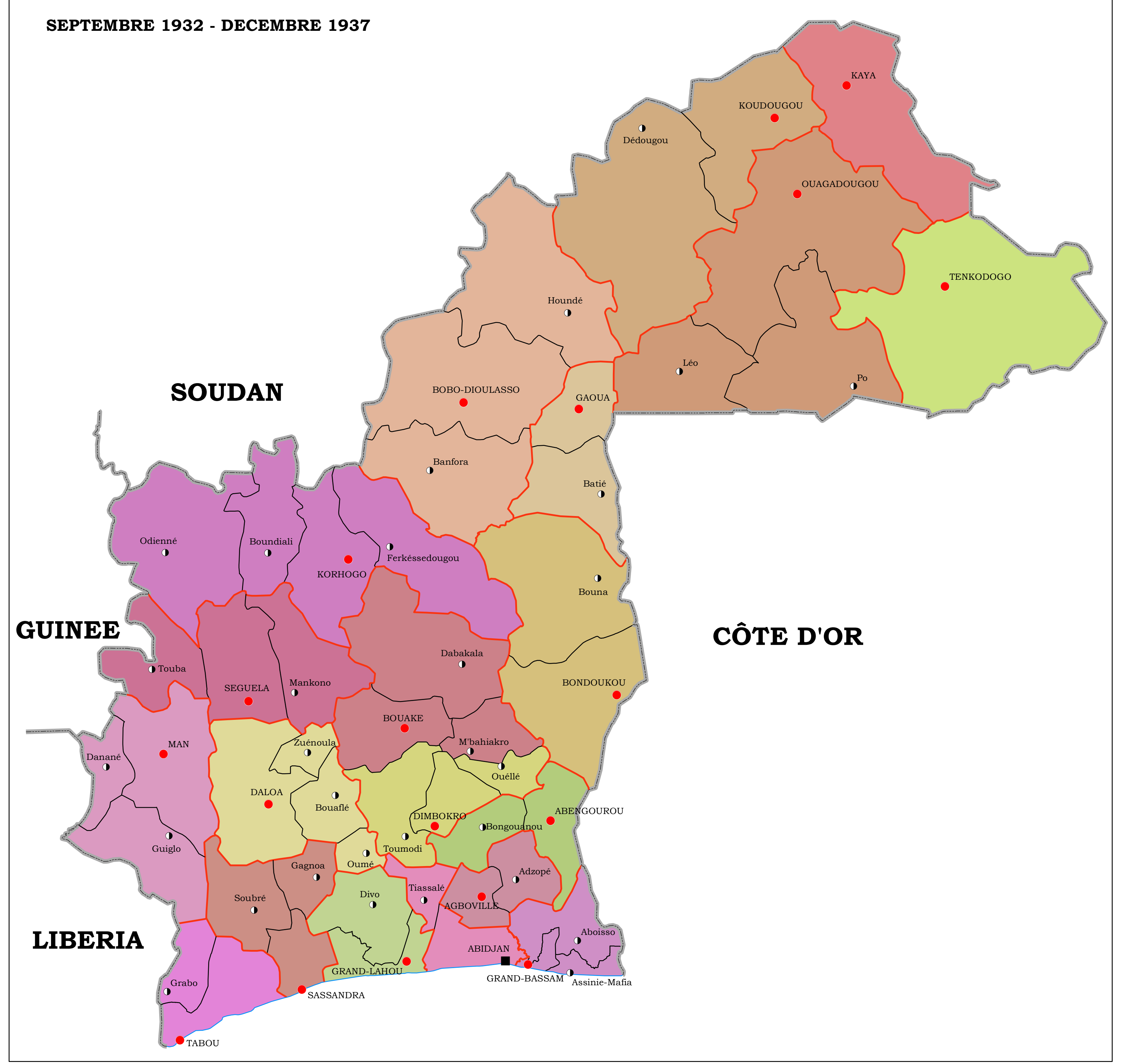
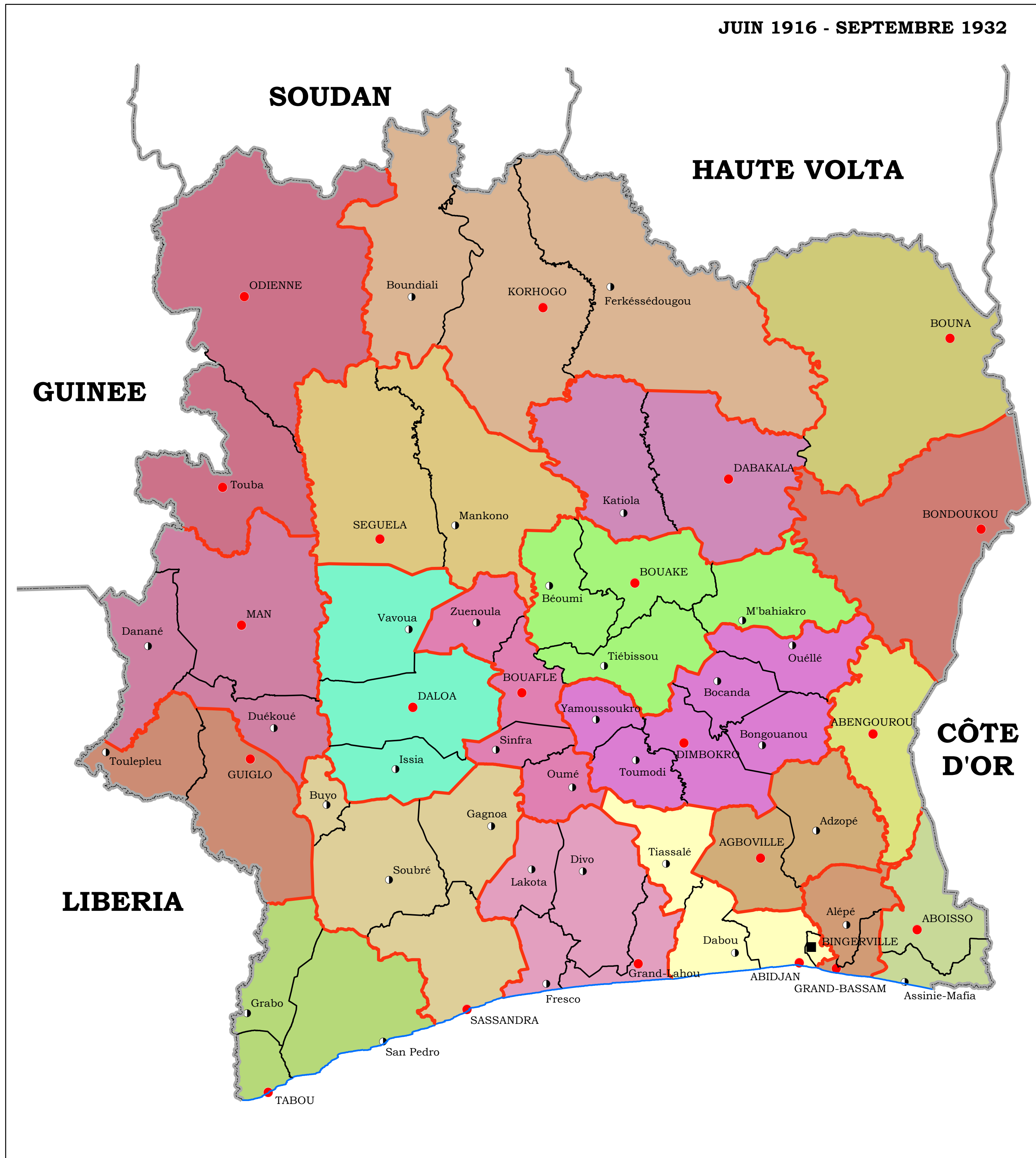


EVOLUTION ADMINISTRATIVE DE LA CÔTE D'IVOIRE DE 1916 A 1959



LEGENDE

- | | |
|--------------------|--------------------------------|
| CHEFS-LIEUX | LIMITES ADMINLSTRATIVES |
| ■ Capitale | — D'Etat |
| ● Cercle | — De Région |
| • Subdivision | — De Cercle |
| | — De Subdivision |
| | — Trait de côte |

SOURCE : ATLAS DE CÔTE D'IVOIRE



Comité National de Télé-détection et d'Information Géographique
 10 bis, Rue des Jasmins Cocody Danga
 BP V 324 Abidjan - CÔTE D'IVOIRE
 Tél. : +225 22 48 30 30 - Fax : +225 22 44 20 84
 Site web : www.cntig.net - Email : infos@cntig.net