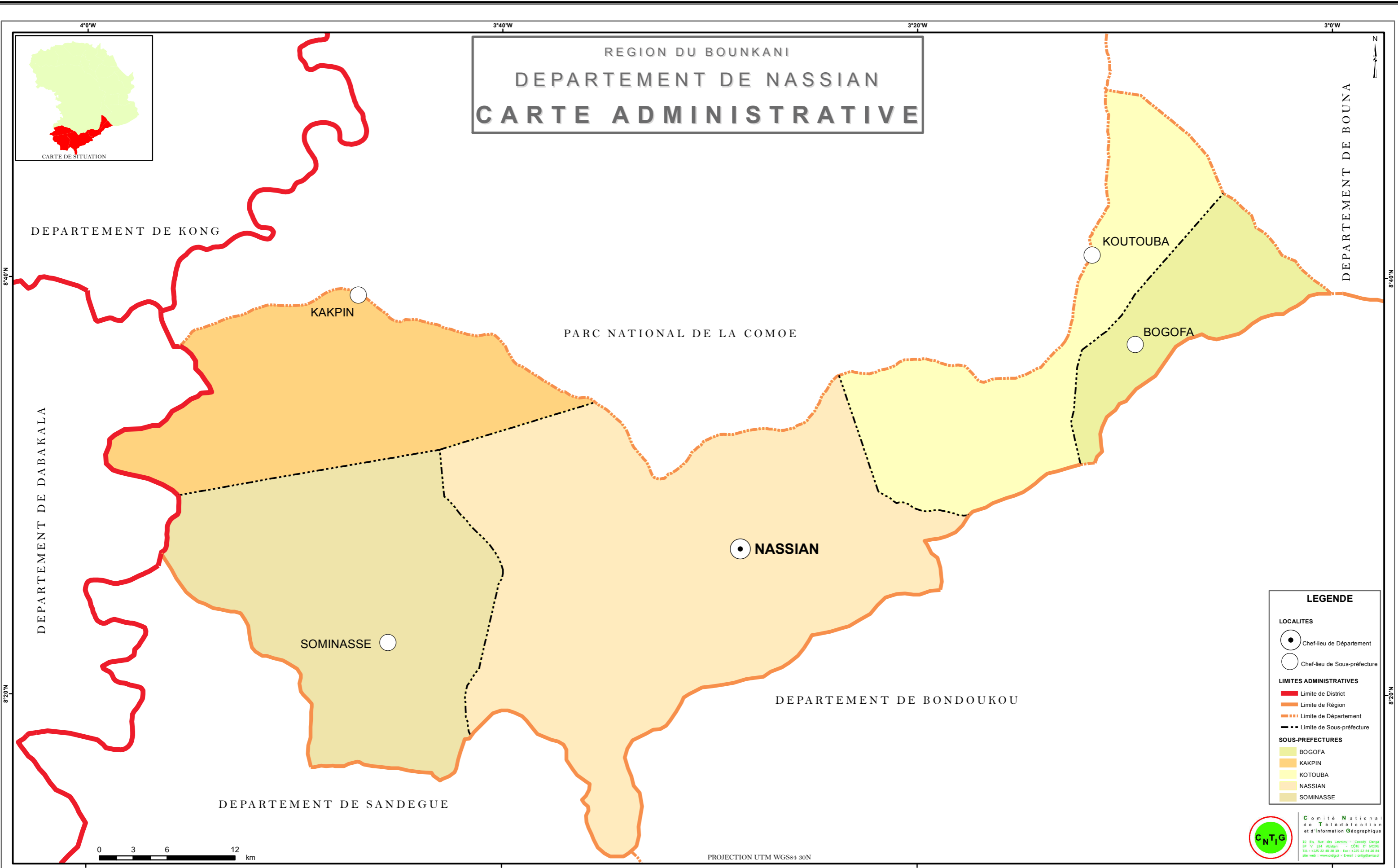
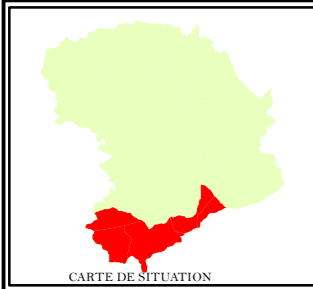


REGION DU BOUNKANI  
 DEPARTEMENT DE NASSIAN  
**CARTE ADMINISTRATIVE**



**LEGENDE**

**LOCALITES**


- Chef-lieu de Département
- Chef-lieu de Sous-préfecture

**LIMITES ADMINISTRATIVES**

- Limite de District
- Limite de Région
- - - Limite de Département
- - - Limite de Sous-préfecture

**SOUS-PREFECTURES**

- BOGOFA
- KAKPIN
- KOTOUBA
- NASSIAN
- SOMINASSE



PROJECTION UTM WGS84 30N

